

## ОПИСАНИЕ МЕСТОПОЛОЖЕНИЯ ГРАНИЦ

Село Покровка сельского поселения Комсомольский муниципального район Кинельский Самарской области

(наименование объекта, местоположение границ которого описано (далее - объект))

### Раздел 1

Сведения об объекте		
№ п/п	Характеристики объекта	Описание характеристик
1	2	3
1	Местоположение объекта	Самарская область, Кинельский район, сельское поселение Комсомольский, село Покровка
2	Площадь объекта +/- величина погрешности определения площади (Р+/- Дельта Р)	2 951 107,28 кв.м ± 111 кв.м
3	Иные характеристики объекта	

## Раздел 2

Сведения о местоположении границ объекта					
1. Система координат <u>МСК - 63</u>					
2. Сведения о характерных точках границ объекта					
Обозначение характерных точек границ	Координаты, м		Метод определения координат характерной точки	Средняя квадратическая погрешность положения характерной точки (M <sub>t</sub> ), м	Описание обозначения точки на местности (при наличии)
	X	Y			
1	2	3	4	5	6
1.	396 050,44	2 220 839,12	Картометрический метод	0.10	—
2.	396 051,52	2 220 837,05	Картометрический метод	0.10	—
3.	396 053,61	2 220 838,13	Картометрический метод	0.10	—
4.	396 052,54	2 220 840,20	Картометрический метод	0.10	—
5.	396 050,44	2 220 839,12	Картометрический метод	0.10	—
6.	396 067,04	2 220 818,17	Картометрический метод	0.10	—
7.	396 068,12	2 220 816,08	Картометрический метод	0.10	—
8.	396 070,19	2 220 817,16	Картометрический метод	0.10	—
9.	396 069,11	2 220 819,25	Картометрический метод	0.10	—
10.	396 067,04	2 220 818,17	Картометрический метод	0.10	—
11.	396 245,40	2 220 946,83	Картометрический метод	0.10	—
12.	396 255,93	2 220 944,10	Картометрический метод	0.10	—
13.	396 258,84	2 220 933,62	Картометрический метод	0.10	—
14.	396 260,78	2 220 934,15	Картометрический метод	0.10	—
15.	396 257,86	2 220 944,64	Картометрический метод	0.10	—
16.	396 265,48	2 220 952,40	Картометрический метод	0.10	—
17.	396 264,06	2 220 953,79	Картометрический метод	0.10	—
18.	396 256,43	2 220 946,05	Картометрический метод	0.10	—
19.	396 245,90	2 220 948,76	Картометрический метод	0.10	—
20.	396 245,40	2 220 946,83	Картометрический метод	0.10	—
21.	396 246,07	2 220 921,35	Картометрический метод	0.10	—
22.	396 259,19	2 220 918,08	Картометрический метод	0.10	—
23.	396 262,92	2 220 905,09	Картометрический метод	0.10	—
24.	396 264,84	2 220 905,65	Картометрический метод	0.10	—
25.	396 261,10	2 220 918,63	Картометрический метод	0.10	—
26.	396 270,49	2 220 928,36	Картометрический метод	0.10	—
27.	396 269,05	2 220 929,75	Картометрический метод	0.10	—
28.	396 259,66	2 220 920,02	Картометрический метод	0.10	—
29.	396 246,55	2 220 923,29	Картометрический метод	0.10	—
30.	396 246,07	2 220 921,35	Картометрический метод	0.10	—
31.	396 564,13	2 220 967,92	Картометрический метод	0.10	—
32.	396 564,65	2 220 960,18	Картометрический метод	0.10	—
33.	396 572,38	2 220 960,71	Картометрический метод	0.10	—
34.	396 571,87	2 220 968,42	Картометрический метод	0.10	—
35.	396 564,13	2 220 967,92	Картометрический метод	0.10	—
36.	396 662,30	2 220 951,59	Картометрический метод	0.10	—
37.	396 662,85	2 220 944,54	Картометрический метод	0.10	—
38.	396 669,89	2 220 945,08	Картометрический метод	0.10	—
39.	396 669,35	2 220 952,13	Картометрический метод	0.10	—
40.	396 662,30	2 220 951,59	Картометрический метод	0.10	—

41.	396 857,77	2 220 988,82	Картометрический метод	0.10	–
42.	396 858,31	2 220 981,09	Картометрический метод	0.10	–
43.	396 866,05	2 220 981,63	Картометрический метод	0.10	–
44.	396 865,50	2 220 989,36	Картометрический метод	0.10	–
45.	396 857,77	2 220 988,82	Картометрический метод	0.10	–
46.	397 020,71	2 220 980,91	Картометрический метод	0.10	–
47.	397 021,44	2 220 973,88	Картометрический метод	0.10	–
48.	397 028,47	2 220 974,62	Картометрический метод	0.10	–
49.	397 027,73	2 220 981,65	Картометрический метод	0.10	–
50.	397 020,71	2 220 980,91	Картометрический метод	0.10	–
51.	397 144,09	2 221 008,54	Картометрический метод	0.10	–
52.	397 144,63	2 221 000,82	Картометрический метод	0.10	–
53.	397 152,36	2 221 001,37	Картометрический метод	0.10	–
54.	397 151,81	2 221 009,09	Картометрический метод	0.10	–
55.	397 144,09	2 221 008,54	Картометрический метод	0.10	–
56.	397 270,17	2 221 013,02	Картометрический метод	0.10	–
57.	397 270,75	2 221 005,97	Картометрический метод	0.10	–
58.	397 277,78	2 221 006,55	Картометрический метод	0.10	–
59.	397 277,21	2 221 013,59	Картометрический метод	0.10	–
60.	397 270,17	2 221 013,02	Картометрический метод	0.10	–
61.	397 438,93	2 221 027,19	Картометрический метод	0.10	–
62.	397 439,09	2 221 024,86	Картометрический метод	0.10	–
63.	397 441,43	2 221 025,01	Картометрический метод	0.10	–
64.	397 441,27	2 221 027,36	Картометрический метод	0.10	–
65.	397 438,93	2 221 027,19	Картометрический метод	0.10	–
66.	397 541,17	2 221 020,41	Картометрический метод	0.10	–
67.	397 541,29	2 221 018,07	Картометрический метод	0.10	–
68.	397 543,63	2 221 018,20	Картометрический метод	0.10	–
69.	397 543,51	2 221 020,53	Картометрический метод	0.10	–
70.	397 541,17	2 221 020,41	Картометрический метод	0.10	–
71.	397 725,68	2 221 045,51	Картометрический метод	0.10	–
72.	397 725,84	2 221 043,17	Картометрический метод	0.10	–
73.	397 728,18	2 221 043,34	Картометрический метод	0.10	–
74.	397 728,03	2 221 045,68	Картометрический метод	0.10	–
75.	397 725,68	2 221 045,51	Картометрический метод	0.10	–
76.	397 807,87	2 221 037,71	Картометрический метод	0.10	–
77.	397 808,00	2 221 035,37	Картометрический метод	0.10	–
78.	397 810,34	2 221 035,51	Картометрический метод	0.10	–
79.	397 810,20	2 221 037,85	Картометрический метод	0.10	–
80.	397 807,87	2 221 037,71	Картометрический метод	0.10	–
81.	398 020,46	2 221 066,67	Картометрический метод	0.10	–
82.	398 020,63	2 221 064,32	Картометрический метод	0.10	–
83.	398 022,97	2 221 064,49	Картометрический метод	0.10	–
84.	398 022,80	2 221 066,83	Картометрический метод	0.10	–
85.	398 020,46	2 221 066,67	Картометрический метод	0.10	–
86.	398 083,65	2 221 053,06	Картометрический метод	0.10	–
87.	398 083,82	2 221 050,72	Картометрический метод	0.10	–
88.	398 086,16	2 221 050,90	Картометрический метод	0.10	–
89.	398 085,99	2 221 053,23	Картометрический метод	0.10	–
90.	398 083,65	2 221 053,06	Картометрический метод	0.10	–

91.	398 311,59	2 221 087,80	Картометрический метод	0.10	–
92.	398 311,76	2 221 085,46	Картометрический метод	0.10	–
93.	398 314,10	2 221 085,64	Картометрический метод	0.10	–
94.	398 313,93	2 221 087,98	Картометрический метод	0.10	–
95.	398 311,59	2 221 087,80	Картометрический метод	0.10	–
96.	398 319,18	2 221 073,83	Картометрический метод	0.10	–
97.	398 319,35	2 221 071,49	Картометрический метод	0.10	–
98.	398 321,69	2 221 071,66	Картометрический метод	0.10	–
99.	398 321,52	2 221 074,00	Картометрический метод	0.10	–
100.	398 319,18	2 221 073,83	Картометрический метод	0.10	–
101.	399 114,53	2 221 811,44	Картометрический метод	0.10	–
102.	399 088,63	2 221 796,31	Картометрический метод	0.10	–
103.	399 088,62	2 221 796,31	Картометрический метод	0.10	–
104.	399 062,72	2 221 781,20	Картометрический метод	0.10	–
105.	399 036,82	2 221 766,06	Картометрический метод	0.10	–
106.	399 036,92	2 221 765,84	Картометрический метод	0.10	–
107.	399 011,18	2 221 750,55	Картометрический метод	0.10	–
108.	399 010,92	2 221 750,92	Картометрический метод	0.10	–
109.	398 985,01	2 221 735,79	Картометрический метод	0.10	–
110.	398 959,11	2 221 720,66	Картометрический метод	0.10	–
111.	398 933,21	2 221 705,52	Картометрический метод	0.10	–
112.	398 914,66	2 221 694,70	Картометрический метод	0.10	–
113.	398 907,32	2 221 690,39	Картометрический метод	0.10	–
114.	398 903,76	2 221 688,31	Картометрический метод	0.10	–
115.	398 903,72	2 221 688,29	Картометрический метод	0.10	–
116.	398 893,64	2 221 680,48	Картометрический метод	0.10	–
117.	398 802,51	2 221 618,51	Картометрический метод	0.10	–
118.	398 804,51	2 221 604,51	Картометрический метод	0.10	–
119.	398 809,62	2 221 593,79	Картометрический метод	0.10	–
120.	398 806,27	2 221 592,20	Картометрический метод	0.10	–
121.	398 821,47	2 221 485,89	Картометрический метод	0.10	–
122.	398 827,63	2 221 428,13	Картометрический метод	0.10	–
123.	398 825,47	2 221 428,83	Картометрический метод	0.10	–
124.	398 714,92	2 221 466,39	Картометрический метод	0.10	–
125.	398 714,42	2 221 464,88	Картометрический метод	0.10	–
126.	398 691,17	2 221 472,42	Картометрический метод	0.10	–
127.	398 622,11	2 221 258,37	Картометрический метод	0.10	–
128.	398 640,67	2 221 250,15	Картометрический метод	0.10	–
129.	398 638,74	2 221 244,72	Картометрический метод	0.10	–
130.	398 641,68	2 221 242,40	Картометрический метод	0.10	–
131.	398 838,27	2 221 157,28	Картометрический метод	0.10	–
132.	398 800,62	2 221 159,03	Картометрический метод	0.10	–
133.	398 491,54	2 221 173,46	Картометрический метод	0.10	–
134.	398 464,81	2 221 102,24	Картометрический метод	0.10	–
135.	398 478,80	2 221 096,42	Картометрический метод	0.10	–
136.	398 477,46	2 221 092,73	Картометрический метод	0.10	–
137.	398 580,55	2 221 054,12	Картометрический метод	0.10	–
138.	398 580,56	2 221 054,11	Картометрический метод	0.10	–
139.	398 586,88	2 221 053,62	Картометрический метод	0.10	–
140.	398 158,50	2 220 896,33	Картометрический метод	0.10	–
141.	398 144,03	2 220 889,10	Картометрический метод	0.10	–
142.	398 139,98	2 220 887,08	Картометрический метод	0.10	–
143.	398 122,26	2 220 879,53	Картометрический метод	0.10	–
144.	398 029,82	2 220 845,72	Картометрический метод	0.10	–
145.	397 982,37	2 220 832,79	Картометрический метод	0.10	–
146.	397 954,15	2 220 841,10	Картометрический метод	0.10	–
147.	397 951,22	2 220 842,14	Картометрический метод	0.10	–
148.	397 936,64	2 220 847,45	Картометрический метод	0.10	–

149.	397 885,32	2 220 826,76	Картометрический метод	0.10	—
150.	397 755,70	2 220 802,00	Картометрический метод	0.10	—
151.	397 564,47	2 220 764,86	Картометрический метод	0.10	—
152.	397 494,82	2 220 797,66	Картометрический метод	0.10	—
153.	397 435,60	2 220 839,72	Картометрический метод	0.10	—
154.	397 270,21	2 220 963,23	Картометрический метод	0.10	—
155.	397 228,51	2 220 912,06	Картометрический метод	0.10	—
156.	396 509,91	2 220 917,93	Картометрический метод	0.10	—
157.	396 485,28	2 220 907,95	Картометрический метод	0.10	—
158.	396 302,84	2 220 834,03	Картометрический метод	0.10	—
159.	396 101,35	2 220 752,86	Картометрический метод	0.10	—
160.	396 046,97	2 220 728,02	Картометрический метод	0.10	—
161.	396 024,80	2 220 872,65	Картометрический метод	0.10	—
162.	396 019,47	2 220 904,10	Картометрический метод	0.10	—
163.	396 018,39	2 220 910,42	Картометрический метод	0.10	—
164.	396 016,16	2 220 923,53	Картометрический метод	0.10	—
165.	395 979,25	2 221 141,11	Картометрический метод	0.10	—
166.	395 971,80	2 221 184,93	Картометрический метод	0.10	—
167.	395 969,08	2 221 201,03	Картометрический метод	0.10	—
168.	395 940,02	2 221 358,78	Картометрический метод	0.10	—
169.	395 930,40	2 221 415,50	Картометрический метод	0.10	—
170.	395 929,64	2 221 415,22	Картометрический метод	0.10	—
171.	395 928,50	2 221 422,00	Картометрический метод	0.10	—
172.	396 029,00	2 221 455,87	Картометрический метод	0.10	—
173.	396 187,49	2 221 492,87	Картометрический метод	0.10	—
174.	396 640,52	2 221 712,30	Картометрический метод	0.10	—
175.	396 674,58	2 221 737,17	Картометрический метод	0.10	—
176.	396 688,35	2 221 733,78	Картометрический метод	0.10	—
177.	396 942,56	2 221 924,42	Картометрический метод	0.10	—
178.	396 962,77	2 221 942,48	Картометрический метод	0.10	—
179.	396 985,85	2 221 958,72	Картометрический метод	0.10	—
180.	396 984,65	2 221 959,91	Картометрический метод	0.10	—
181.	396 979,47	2 221 966,59	Картометрический метод	0.10	—
182.	396 988,78	2 221 973,83	Картометрический метод	0.10	—
183.	396 996,65	2 221 979,94	Картометрический метод	0.10	—
184.	396 988,11	2 221 989,34	Картометрический метод	0.10	—
185.	396 986,70	2 221 990,89	Картометрический метод	0.10	—
186.	396 993,54	2 221 997,26	Картометрический метод	0.10	—
187.	397 007,58	2 221 988,41	Картометрический метод	0.10	—
188.	397 016,94	2 221 980,61	Картометрический метод	0.10	—
189.	397 051,62	2 221 909,64	Картометрический метод	0.10	—
190.	397 059,75	2 221 891,25	Картометрический метод	0.10	—
191.	397 068,02	2 221 872,97	Картометрический метод	0.10	—
192.	397 147,96	2 221 689,21	Картометрический метод	0.10	—
193.	397 154,61	2 221 669,80	Картометрический метод	0.10	—
194.	397 159,94	2 221 650,50	Картометрический метод	0.10	—
195.	397 167,88	2 221 630,25	Картометрический метод	0.10	—
196.	397 184,64	2 221 620,77	Картометрический метод	0.10	—
197.	397 232,30	2 221 629,22	Картометрический метод	0.10	—
198.	397 292,58	2 221 634,56	Картометрический метод	0.10	—
199.	397 302,45	2 221 640,72	Картометрический метод	0.10	—
200.	397 341,09	2 221 654,98	Картометрический метод	0.10	—
201.	397 391,09	2 221 655,52	Картометрический метод	0.10	—
202.	397 517,81	2 221 670,42	Картометрический метод	0.10	—
203.	397 576,34	2 221 692,96	Картометрический метод	0.10	—
204.	397 584,14	2 221 677,02	Картометрический метод	0.10	—
205.	397 598,74	2 221 675,35	Картометрический метод	0.10	—
206.	397 773,78	2 221 777,29	Картометрический метод	0.10	—
207.	397 768,29	2 221 823,33	Картометрический метод	0.10	—
208.	397 802,94	2 221 839,73	Картометрический метод	0.10	—

209.	397 825,12	2 221 854,34	Картометрический метод	0.10	—
210.	397 827,46	2 221 870,15	Картометрический метод	0.10	—
211.	397 849,28	2 221 893,27	Картометрический метод	0.10	—
212.	397 847,81	2 221 895,84	Картометрический метод	0.10	—
213.	397 862,73	2 221 926,45	Картометрический метод	0.10	—
214.	397 888,98	2 221 968,46	Картометрический метод	0.10	—
215.	397 973,14	2 222 009,76	Картометрический метод	0.10	—
216.	397 973,64	2 221 966,03	Картометрический метод	0.10	—
217.	397 978,01	2 221 919,63	Картометрический метод	0.10	—
218.	397 975,62	2 221 890,11	Картометрический метод	0.10	—
219.	397 972,24	2 221 806,55	Картометрический метод	0.10	—
220.	397 977,98	2 221 807,67	Картометрический метод	0.10	—
221.	398 002,94	2 221 816,49	Картометрический метод	0.10	—
222.	397 998,49	2 221 848,52	Картометрический метод	0.10	—
223.	398 010,58	2 222 090,31	Картометрический метод	0.10	—
224.	398 011,97	2 222 118,25	Картометрический метод	0.10	—
225.	398 012,72	2 222 133,20	Картометрический метод	0.10	—
226.	398 009,66	2 222 145,37	Картометрический метод	0.10	—
227.	398 003,06	2 222 171,56	Картометрический метод	0.10	—
228.	397 996,46	2 222 197,77	Картометрический метод	0.10	—
229.	397 990,78	2 222 220,30	Картометрический метод	0.10	—
230.	397 988,34	2 222 230,00	Картометрический метод	0.10	—
231.	397 982,47	2 222 253,29	Картометрический метод	0.10	—
232.	397 982,16	2 222 254,14	Картометрический метод	0.10	—
233.	397 971,67	2 222 282,21	Картометрический метод	0.10	—
234.	397 961,18	2 222 310,32	Картометрический метод	0.10	—
235.	397 950,72	2 222 338,45	Картометрический метод	0.10	—
236.	397 940,21	2 222 366,53	Картометрический метод	0.10	—
237.	397 929,71	2 222 394,64	Картометрический метод	0.10	—
238.	397 919,23	2 222 422,74	Картометрический метод	0.10	—
239.	397 908,74	2 222 450,84	Картометрический метод	0.10	—
240.	397 898,26	2 222 478,95	Картометрический метод	0.10	—
241.	397 887,76	2 222 507,06	Картометрический метод	0.10	—
242.	397 877,27	2 222 535,16	Картометрический метод	0.10	—
243.	397 863,27	2 222 572,66	Картометрический метод	0.10	—
244.	397 863,61	2 222 574,31	Картометрический метод	0.10	—
245.	397 867,71	2 222 594,01	Картометрический метод	0.10	—
246.	398 105,24	2 222 569,99	Картометрический метод	0.10	—
247.	398 153,07	2 222 568,37	Картометрический метод	0.10	—
248.	398 262,70	2 222 564,66	Картометрический метод	0.10	—
249.	398 322,29	2 222 572,53	Картометрический метод	0.10	—
250.	398 385,49	2 222 580,90	Картометрический метод	0.10	—
251.	398 440,35	2 222 588,89	Картометрический метод	0.10	—
252.	398 618,74	2 221 958,01	Картометрический метод	0.10	—
253.	398 599,51	2 221 954,99	Картометрический метод	0.10	—
254.	398 569,18	2 221 952,48	Картометрический метод	0.10	—
255.	398 493,11	2 221 948,76	Картометрический метод	0.10	—
256.	398 407,71	2 221 944,60	Картометрический метод	0.10	—
257.	398 410,03	2 221 922,50	Картометрический метод	0.10	—
258.	398 422,53	2 221 921,58	Картометрический метод	0.10	—
259.	398 424,14	2 221 901,27	Картометрический метод	0.10	—
260.	398 429,63	2 221 831,82	Картометрический метод	0.10	—
261.	398 554,17	2 221 882,76	Картометрический метод	0.10	—
262.	398 629,98	2 221 931,89	Картометрический метод	0.10	—
263.	398 661,70	2 221 955,54	Картометрический метод	0.10	—
264.	398 701,51	2 221 978,61	Картометрический метод	0.10	—
265.	398 722,51	2 221 988,33	Картометрический метод	0.10	—
266.	398 758,52	2 222 020,53	Картометрический метод	0.10	—
267.	398 801,65	2 222 033,46	Картометрический метод	0.10	—
268.	398 863,31	2 222 074,33	Картометрический метод	0.10	—

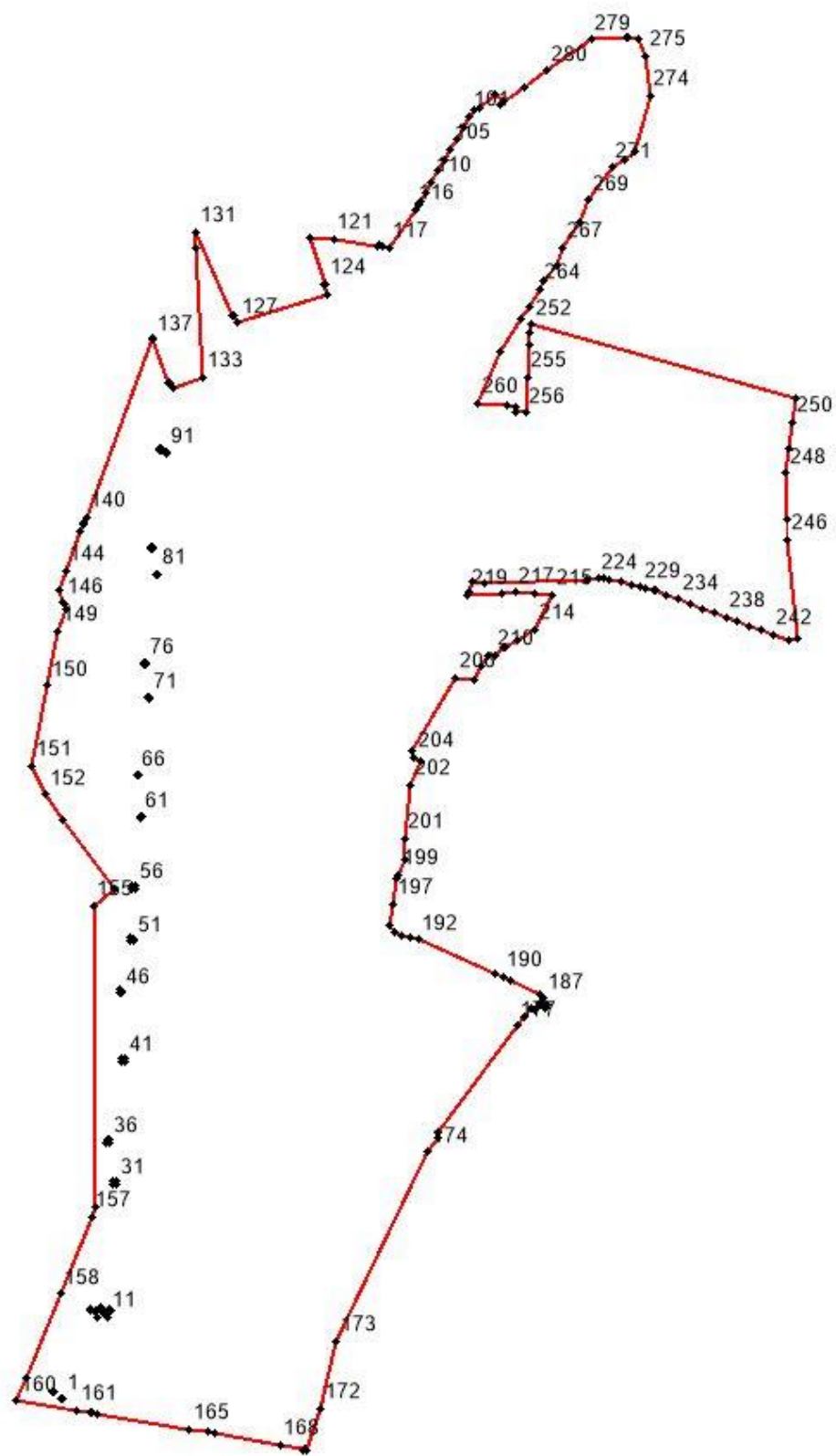

269.	398 915,18	2 222 094,29	Картометрический метод	0.10	–
270.	398 917,31	2 222 095,39	Картометрический метод	0.10	–
271.	398 993,47	2 222 151,10	Картометрический метод	0.10	–
272.	399 012,26	2 222 180,42	Картометрический метод	0.10	–
273.	399 030,95	2 222 204,71	Картометрический метод	0.10	–
274.	399 165,60	2 222 241,51	Картометрический метод	0.10	–
275.	399 261,06	2 222 232,22	Картометрический метод	0.10	–
276.	399 300,52	2 222 212,86	Картометрический метод	0.10	–
277.	399 304,37	2 222 188,04	Картометрический метод	0.10	–
278.	399 304,16	2 222 184,31	Картометрический метод	0.10	–
279.	399 299,60	2 222 102,03	Картометрический метод	0.10	–
280.	399 225,46	2 221 996,64	Картометрический метод	0.10	–
281.	399 185,24	2 221 942,78	Картометрический метод	0.10	–
282.	399 142,62	2 221 885,75	Картометрический метод	0.10	–
283.	399 154,09	2 221 892,45	Картометрический метод	0.10	–
284.	399 166,55	2 221 870,06	Картометрический метод	0.10	–
285.	399 136,00	2 221 833,88	Картометрический метод	0.10	–
286.	399 132,43	2 221 820,29	Картометрический метод	0.10	–
287.	399 116,00	2 221 809,25	Картометрический метод	0.10	–
288.	399 114,53	2 221 811,44	Картометрический метод	0.10	–

3. Сведения о характерных точках части (частей) границы объекта

Обозначение характерных точек части границы	Координаты, м		Метод определения координат характерной точки	Средняя квадратическая погрешность положения характерной точки (M <sub>t</sub> ), м	Описание обозначения точки на местности (при наличии)
	X	Y			
1	2	3	4	5	6
–	–	–	–	–	–

Раздел 4

План границ объекта









М 1:15000





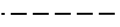





### Используемые условные знаки и обозначения:

Обозначения земельных участков, размеры которых не могут быть переданы в масштабе разделов графической части:

-  Обозначение точки земельных участков, имеющиеся в ГКН сведения о границе которых достаточны для определения ее положения на местности.
-  Обозначение точки земельных участков, имеющиеся в ГКН сведения о границе которых не достаточны для определения ее положения на местности.
-  Обозначение точки земельных участков, представляющих собой единое землепользование с преобладанием обособленных участков, имеющиеся в ГКН сведения о границах которых достаточны для определения их положения на местности.
-  Обозначение точки ранее учтенных земельных участков, представляющих собой единое землепользование с преобладанием обособленных участков, имеющиеся в ГКН сведения о границах которых не достаточны для определения их положения на местности.
-  Граница ранее учтенного земельного участка, представляющего собой единое землепользование с преобладанием условных участков, имеющиеся в ГКН сведения о границах которых достаточны для определения их положения на местности.
-  Граница земельного участка, представляющего собой единое землепользование с преобладанием условных участков, имеющиеся в ГКН сведения о границах которых не достаточны для определения их положения на местности.

Обозначения земельных участков, размеры которых могут быть переданы в масштабе разделов графической части:

-  Характерная точка границы, сведения о которой не позволяют однозначно определить ее положение на местности.
-  Характерная точка границы, сведения о которой позволяют однозначно определить ее положение на местности.
-  Существующая часть границы земельных участков, имеющиеся в ГКН сведения о которой достаточны для определения ее местоположения.
-  Вновь образованная часть границы земельных участков, сведения о которой достаточны для определения ее местоположения.
-  Существующая часть границы земельных участков, имеющиеся сведения о которой не достаточны для определения ее местоположения.
-  Вновь образованная часть границы земельных участков, сведения о которой не достаточны для определения ее местоположения.
-  Базовая станция при спутниковых наблюдениях (GPS или ГЛОНАСС)
-  Пункты опорной межевой сети (ОМС), (пункт ГГС)



Пункты съемочного обоснования, созданные при проведении кадастровых работ



Межевые знаки, которые использовались в качестве опорной сети или съемочного обоснования



Внемасштабный площадной участок, границы которого установлены декларативно



Граница субъекта Российской Федерации



Граница муниципального образования



Граница кадастрового округа



Граница кадастрового района



Граница кадастрового квартала